




Legende Funktion/Produktkategorie



Serviceeinrichtung

- 5 Zugbildungsgeleis
- 5 Dispogleis
- 5 Andigleis
- 5 Ab-/Bereitstellungsgeleis
- 5 Ladegleis
- 5 Ladegleis_KV
- 5 Lokgeleis
- 5 Tankgeleis
- 5 Zuführungsgeleis
- 5 keine Serviceeinrichtung

Legende Beleuchtung

-  - Serviceeinrichtung ohne Beleuchtung
-  - Beleuchtungsstärke < 10 Lux
-  - Beleuchtungsstärke ≥ 10 Lux

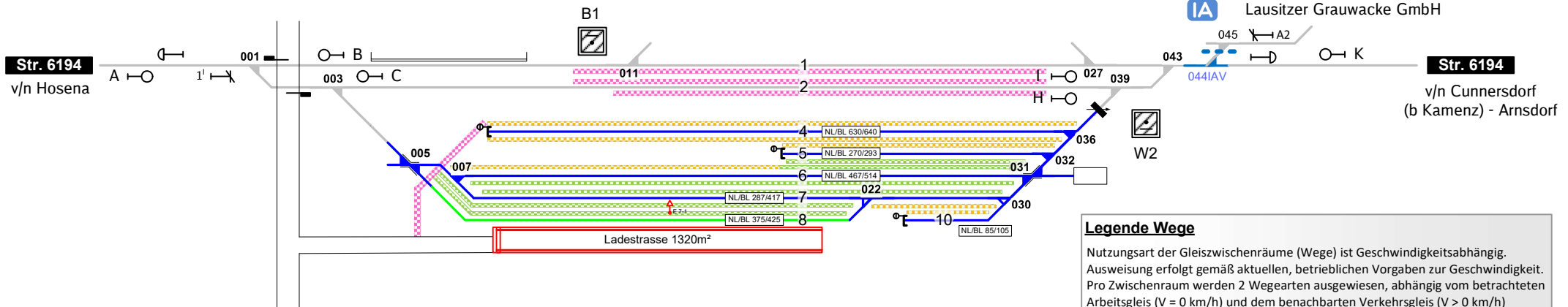
Legende Zusatzausstattung

-  E 1 - Elektrant
-  - Ladestraße

Legende Weichen





-  - ortsgestellte Weiche
-  - ferngestellte Weiche
-  - Weiche EOW Bereich

Bf Straßgräbchen-Bernsdorf



Legende Wege

Nutzungsart der Gleiszwischenräume (Wege) ist Geschwindigkeitsabhängig. Ausweisung erfolgt gemäß aktuellen, betrieblichen Vorgaben zur Geschwindigkeit. Pro Zwischenraum werden 2 Wegearten ausgewiesen, abhängig vom betrachteten Arbeitsgleis ($V = 0 \text{ km/h}$) und dem benachbarten Verkehrsgeleis ($V > 0 \text{ km/h}$)

-  - Rangierweg ≥ 1,30 m
-  - Verkehrsweg ≥ 1,0 m
-  - Zu-/Rand-/Überwege
-  - Raum < 1,0 m

Einbauten sind nicht dargestellt. Dies ist in der Gefährdungsbeurteilung zu beachten. Mitarbeiter sind entsprechend zu unterweisen.