

## Merseburg Gbf






 Ril100: LMG G  
 Stationierung BST: km 15,160  
 Streckennr.: 6340  
 Streckenbez.: Halle (S) Hbf - Baunat. Gunterhausen



**Legende Wege**

**Legende Wege**

Nutzung der Gleisunterkante (Wege) ist Geschwindigkeitshaltigung.  
Ausweisung ist generell akustisch, betrieblichen Vorgaben zur Geschwindigkeit.  
Pro Zeichenraum sind 2 Wegräume auszuweisen, abhängig vom betrachteten Arbeitsfeld ( $V < 0 \text{ km/h}$ ) und dem betrachteten Verkehrsfluss ( $V > 0 \text{ km/h}$ )

-  - Rangierweg  $\geq 1,30 \text{ m}$
-  - Verkehrsweg  $\geq 1,0 \text{ m}$
-  - Zu-/Rand-Überwege
-  - Raum  $< 1,0 \text{ m}$

Einbau ist nicht doppelt. Dies ist in der Gefährdungsbeurteilung zu beachten. Mitarbeiter sind entsprechend zu unterweisen.

Gemäß §17 Abs. 1 BImSchG ist der Umschlag von Schlinggütern im Zeitraum von 23.00 Uhr bis 6.00 Uhr verboten.

Signalstandorte (Strecke 6340)	
41L174X	= km 14,333
41ZU14	= km 14,535
41ZU15	= km 14,535
41ZU16	= km 14,586
41LW66Y	= km 14,652
41ZU18	= km 14,687
41ZU19	= km 14,687
41L735Y	= km 14,703
41ZU20	= km 16,243

IBN 08/2021

Signalstandorte (Strecke 63)	
41N14	= km 15,244
41N15	= km 15,283
41LW102X	= km 15,302
41L17X	= km 15,418
41N18	= km 15,455
41N19	= km 15,455
41N20	= km 15,455
41N16	= km 15,470
41L19X	= km 15,474
41Vzu15	= km 15,663
41L187Y	= km 15,666
41Va15	= km 15,687

Legende Funktion/Produktkategorie

## Serviceeinrichtung

-  Zugbildungsgleis
-  Dispo/gleis
-  Andig/gleis
-  Ab-/Bereitstellungs/gleis
-  Ladeg/gleis
-  Ladeg/gleis\_KV
-  Lok/gleis
-  Tank/gleis
-  Zuführungs/gleis
-  keine Serviceeinrichtung

**Legende Zusatzausstattung**

- EW - Elektrant
- WF 1 - Wasserfüllständer
- ZV 1 - Zugvorheizanlage
- WC 1 - WC-Entsorgungsanlage
- Ladestraße - Ladestraße

**Legende Beleuchtung**

- Serviceeinrichtung ohne Beleuchtung
- Beleuchtungsstärke < 10 Lux
- in Gleis 10 – 35, 40 – 52, etc.